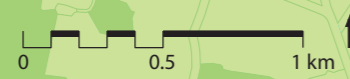
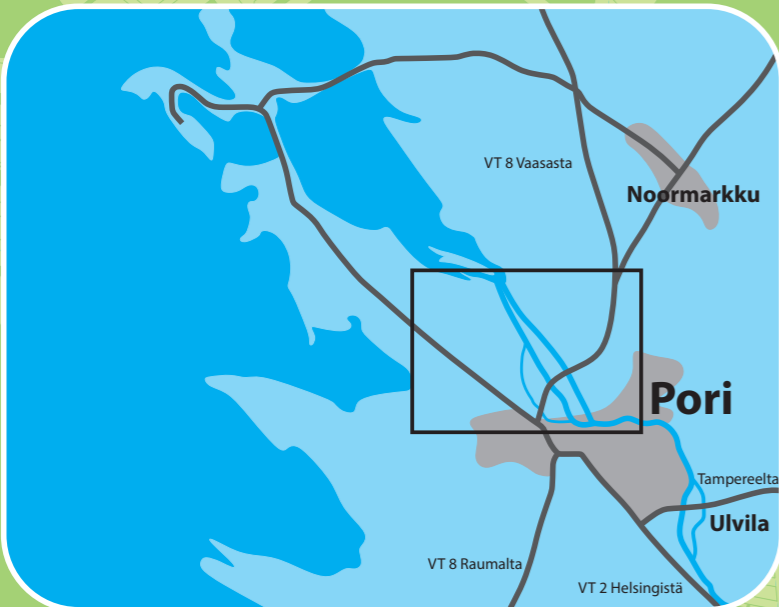


Porin luotojen alueen melontakartta
Raumanjuopa - Lanajuopa - Huvilajuopa - Luotsinmäenjuopa



Melontalaituri	Vieraslaituri
Melontakeskus	WC
Veneenlaskupaikka	Luontotalo Arkki
Luontopolku	Info
Tulentekopaikka	Melontareitti
Uimaranta	Melontareitti
Parkkipaikka	Välimatkapiste

Porin luotojen alueen melontakartta

Raumanjuopa - Lanajuopa - Huvilajuopa - Luotsinmäenjuopa



Melamavat ry, Pori

Tervetuloa melomaan ja nauttimaan kauniista Kokemäenjoesta! Melojan näkökulmasta Kokemäenjoen suisto ja Porin keskustan historiallinen jokimaisema antavat kaupungille uuden ulottuvuuden. Joen rannoilla voi tavata meriharakoita, haikaroita ja monia muita lintulajeja. Iltahämärän aikaan majava saattaa käydä läpsäyttämässä häntäänsä melojille.

Melamajavien vajalta voi vuokrata kajakkeja jokimelontaan. Esitteen melontareitit ovat helpohkoja ja turvallisia melottavia myös aloittelijoille, ja ne on merkitty lähteväksi Melamajavien vajalta. Karttaan merkityillä taukopaikoilla voi nousta laiturilta maihin nauttimaan eväistä tai muuten vain jaloittelemaan.

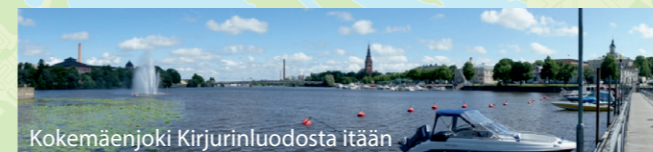
Melonta on ekologinen ja luonnonläheinen liikunta- ja retkeilymuoto. Kunnioitamme puhdasta ja kaunista luontoa. Toivomme, että jokainen meloen liikkuva huolehtii roskienkuljetuksen pois myös taukopaikoilta.

Porin luotojen alueen melonreitit

1 Polsan lenkki (3 km)

Lyhin reitti vajalta on kiertää Polsanluoto. Polsan lenkillä voit tutustua Kokemäenjoen suiston monipuoliseen vesi- ja kosteikkokasvillisuuteen aivan kaupunkikeskustan tuntumassa. Lenkki on sopiva esimerkiksi lasten kanssa tehtäväksi.

2 Suihkulähteen lenkki (4 km)



Kokemäenjoki Kirjurinluodosta itään

Suihkulähteen lenkillä melot Porin kansallisen kaupunkipuiston maisemissa. Näet jokinäköymän yhdestä maamme edustavimmista kivi-kaupunginosista, 1800-1900-luvunvaihteen teollisuusmaiseman sekä Kirjurinluodon kuuluisan puistoalueen. www.pori.fi/kaupunkipuisto.

3 ja 5 Raumanjuovan lenkit

Raumanjuopaa alavirtaan meloessa voit tehdä lyhyemmän, noin 10 kilometrin lenkin tullen takaisin Hevosluodonjuopaa ja Huvilajuopaa pitkin. Noin 18 kilometrin lenkin teet melomalla Raumanjuopaa Selkäluodolle ja tulemalla takaisin kaupunkikeskustaan Luotsinmäenjuopaa pitkin. Luotsinmäenjuopa on veneilijöiden suosima, joten olethan varovainen. Voit myös meloa vähän lyhyemmän lenkin Fäärtinjuopaa Huvilajuovalle.



4 Lanajuovan lenkki (8 km)

Lanajuopaa alavirtaan ja Huvilajuopaa ylävirtaan tai toisin päin. Huvilajuovalle näet 1900-luvun alun tienoilla syntyneitä huvilakulttuuria. Valtakunnallisesti ainutlaatuinen ja kultuurihistoriallisesti arvokas kokonaisuus on säilyttänyt ominaispiirteensä tähän päivään asti.

Melontaa hyvässä seurassa

- kehitä taitojasi liittymällä melontaseuraan ja käymällä melontakurssi aloitellessasi
- käy uima-allasharjoituksissa talvella, jos se paikkakunnallasi on mahdollista
- hanki hyvää melontaseuraa - se edistää turvallisuuttasi ja voit oppia aina jotain muilta

Vielä pari vinkkiä

- vesi ei väsy - huomioi virtausuunta reittiä suunnitellessasi, vastavirtaan on raskaampi meloa
- opettele melomisen ja vesillä liikkumisen perusteet ja hanki kokemusta!
- turvallisinta on meloa lähellä rantaa
- kysy rohkeasti neuvoja kokeneemmilta melojilta tai vajan työntekijöiltä
- melontareitillä on tulentekopaikkoja, voit ottaa halutessasi mukaan polttopuut ja tulentekotarvikkeet ja muista sammuttaa nuotio lähtiessäsi!

Ennen vesille lähtöä

- merkitse lähtösi vajakirjaan ja/tai kerro reitit kotiväelle/ystävälle
- tutki säätiedotusta
- pukeudu riittävän lämpimästi ilman ja veden lämpötilan mukaan
- tarkista kanootin/kajakkin kellukkeet
- varaa mukaan vaihtovaatteet sekä evästä ja juomaa tarvittaessa
- ota kaveri mukaan, yksinmelomisessa on enemmän riskejä
- pakkaa matkapuhelin vesitiiviisti

Vesillä

- pidä melontaliivit päällä
- seuraa säätä
- arvioi voimasi ja taitosi suhteessa säähän ja reittiin

Vajan aukioloajat ja vuokraushinnat löytyvät Meman sivuilta www.melamajavat.fi. Sivuilla ilmoitetaan myös melontakursseista ja naistenmelonnoista sekä muista retkistä ja tapahtumista.

6 Meloen merelle

Merelle on matkaa Porin keskustasta noin 12 kilometriä, Reposaareen noin 25 kilometriä. Merimelojalla tulee olla mukana kunnollinen meri- tai maastokartta. Porissa voit tutustua myös merelliseen kansallispuistoon. Selkämeren kansallispuisto on Suomen 37. kansallispuisto. www.luontoon.fi/selkameri



7 Meloen Ulvilaan

Uvilan keskustaasta asti ylävirtaan meloen näet kaunista kaupunkimaisemaa ja asutusta. Matkaa tulee Porin keskustasta edestakaisin noin 20 km.



Melamajavat
Melontavaja, Hevosluodontie
puh. 050-5208 033
www.melamajavat.fi